

«СОГЛАСОВАНО»  
Заместитель главы  
Администрации города Сургута  
В.В.Криворот  
«» 2023 г.

«УТВЕРЖДАЮ»  
Директор МБОУ СОШ № 7  
М.В. Путинцева  
«» 2023 г.

«СОГЛАСОВАНО»  
Начальник Госавтоинспекции  
УМВД России  
по городу Сургуту  
подполковник полиции  
О.П.Левин  
«» 2023 г.

## ПАСПОРТ

дорожной безопасности

Муниципального бюджетного общеобразовательного учреждения  
средней общеобразовательной школы №7

г. Сургут  
2023

## Общие сведения

Муниципальное бюджетное общеобразовательное учреждение

средняя общеобразовательная школа №7

(Полное наименование образовательного учреждения)

Тип ОУ образовательное учреждение

Юридический адрес ОУ: 628403, Российская Федерация, Тюменская область, Ханты-Мансийский автономный округ - Югра, город Сургут, проезд Дружбы, дом 12А.

Фактический адрес ОУ: 628403, Российская Федерация, Тюменская область, Ханты-Мансийский автономный округ - Югра, город Сургут, проезд Дружбы, дом 12А.

Руководители образовательного учреждения:

Директор	Путинцева Маргарита Вячеславовна	т. 50-07-04
Заместитель директора по учебной работе	Гончарук Ирина Владимировна	т. 50-30-16
Заместитель директора по воспитательной работе	Уланова Наталья Александровна	т. 50-07-06
Ответственные работники муниципального органа образования	Начальник отдела воспитания и дополнительного образования департамента образования Администрации города	Солуянова Вероника Анатольевна т. 52-53-50
	Начальник штаба ГОиЧС отдела эксплуатации и обеспечения безопасности департамента образования Администрации города	Кузнецов Владимир Николаевич т. 52-53-25
Ответственные от Госавтоинспекции	Начальник Госавтоинспекции УМВД России по городу Сургут подполковник полиции	Левин Олег Петрович т.76-10-31

Ответственные  
работники ОУ  
за мероприятия по  
профилактике  
детского травматизма

Педагог-организатор

Мингалеева  
Альфия  
Гумерзяновна  
т. 50-07-08

Руководитель или  
ответственный  
работник дорожно-  
эксплуатационной  
организации,  
осуществляющей  
содержание улично-  
дорожной сети (УДС)\*

Директор СГМУП  
«ДорРемТех»

Зенухин  
Сергей  
Васильевич  
т. 23-59-73

Руководитель или  
ответственный  
работник дорожно-  
эксплуатационной  
организации,  
осуществляющей  
содержание  
технических средств  
организации дорожного  
движения (ТСОДД)\*

Директор СГМУЭП  
«Горсвет»

Кузнецов  
Станислав  
Леонидович  
т. 34-62-53

Количество (обучающихся, воспитанников) по состоянию на 01.06.2023 года  
1142 человек.

Наличие уголка по БДД имеется 1 уголок, который расположен на 1 этаже на  
стене напротив столовой

*(если имеется, указать место расположения)*

Наличие класса по БДД отсутствует

*(если имеется, указать место расположения)*

Наличие автогородка (площадки) по БДД отсутствует

Наличие автобуса в образовательном учреждении отсутствует

*(при наличии автобуса)*

Владелец автобуса \_\_\_\_\_ нет \_\_\_\_\_

\*Дорожно-эксплуатационные организации, осуществляющие содержание УДС и ТСОДД, несут ответственность за состоянием дорог, дорожных сооружений в соответствии с законодательством Российской Федерации (Федеральный закон «О безопасности дорожного движения» от 10 декабря 1995 г. № 196-ФЗ, Кодекс Российской Федерации об административных правонарушениях, Гражданский кодекс Российской Федерации).

*(образовательное учреждение, муниципальное образование и др.)*

Время занятий в образовательном учреждении:

1-ая смена: 08.00 – 13.30

2-ая смена: 13.50 – 19.00

внеклассные занятия: 08.00 – 20.00

Телефоны оперативных служб:

112, 01, 02, 03

## I. План-схемы МБОУ СОШ №7.

1. План-схема района расположения МБОУ СОШ №7, пути движения транспортных средств и обучающихся.

2. План-схема организации дорожного движения в непосредственной близости от МБОУ СОШ №7 с размещением соответствующих технических средств организации дорожного движения, маршрутов движения обучающихся и расположения парковочных мест.

3. План-схема пути движения транспортных средств по территории МБОУ СОШ №7 к местам разгрузки/погрузки и рекомендуемые безопасные пути передвижения обучающихся.

II. Информация об обеспечении безопасности перевозок детей (обучающихся, воспитанников) специальным транспортным средством (автобусом).

III. План-схема пути движения транспортных средств и детей (обучающихся, воспитанников) при проведении дорожных ремонтно-строительных работ вблизи образовательного учреждения.

## **I. План-схемы МБОУ СОШ №7**

### **Пояснительная записка к плану-схеме района расположения МБОУ СОШ №7**

1. Район расположения МБОУ СОШ № 7 определяется группой жилых домов, зданий и улично-дорожной сетью с учетом остановок общественного транспорта, центром которого является непосредственно МБОУ СОШ № 7.

2. Территория, указанная на схеме, включает:

- МБОУ СОШ № 7;
- жилые дома, в которых проживает большая часть обучающихся МБОУ СОШ № 7;
- автомобильные дороги и тротуары;
- остановки маршрутных транспортных средств, на которые прибывают обучающиеся, проживающие в других районах города;
- культурно-просветительские центры: Центральная детская библиотека, МБОУ ДО «Станция юных натуралистов».

3. На схеме обозначено:

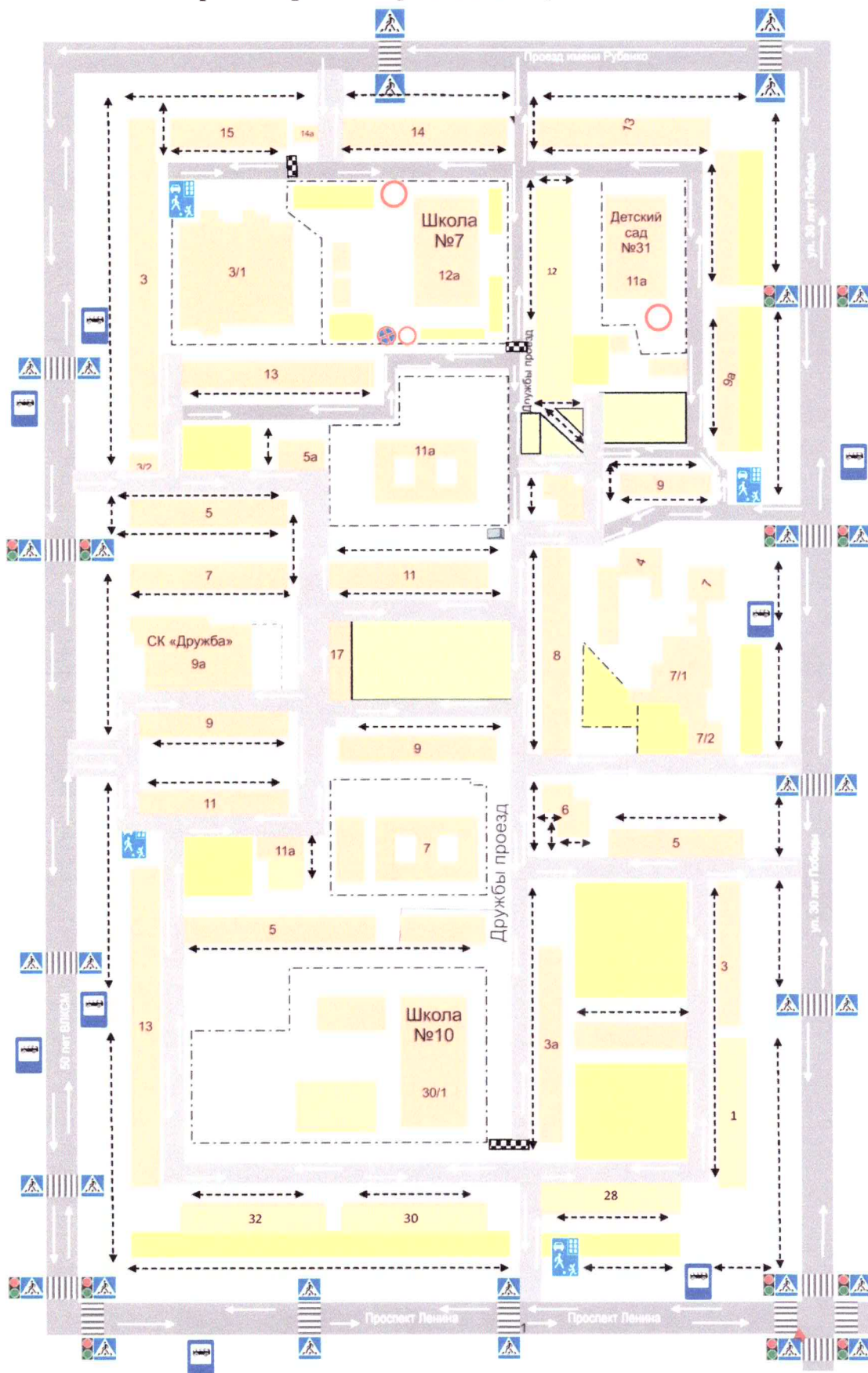
- расположение жилых домов, зданий и сооружений;
- сеть автомобильных дорог;
- пути движения транспортных средств;
- пути движения обучающихся в МБОУ СОШ № 7 от остановок маршрутных транспортных средств и обратно;
- уличные наземные (регулируемые и нерегулируемые) пешеходные переходы;
- названия улиц и нумерация домов.

Схема необходима:

- для общего представления о районе расположения МБОУ СОШ № 7;
- для изучения обучающимися и персоналом МБОУ СОШ № 7 путей безопасного движения от дома (от отдаленных остановок маршрутных транспортных средств) к МБОУ СОШ № 7 и обратно.

При изучении маршрутов движения обучающимся и персоналу образовательного учреждения необходимо уделять особое внимание на указанные в плане-схеме места расположения тротуаров, пешеходных дорожек, а также пешеходных переходов, так как эта часть маршрута является наиболее опасной.

# 1. План-схема района расположения МБОУ СОШ №7, пути движения транспортных средств и обучающихся




**Условные обозначения и знаки:**



Остановка запрещена



Автобусная остановка



Маршрут движения пешеходов



Маршрут движения автотранспорта



Движение запрещено



Проезжая часть



Тротуар



**Пояснительная записка  
к плану-схеме организации дорожного движения в непосредственной  
близости от МБОУ СОШ № 7**

1. Схема организации дорожного движения ограничена автомобильными дорогами, находящимися в непосредственной близости от МБОУ СОШ № 7.

2. На схеме обозначены:

- здание МБОУ СОШ № 7 с указанием территории, принадлежащей непосредственно образовательному учреждению;
- автомобильные дороги и тротуары;
- направление движения транспортных средств по проезжей части;
- направление безопасного маршрута движения обучающихся от образовательного учреждения до МАОУ ДО «Эколого-биологический центр» и обратно.

3. Парковочные места около МБОУ СОШ № 7 отсутствуют.

На схеме района расположения МБОУ СОШ № 7 указан безопасный маршрут движения организованных групп обучающихся от образовательного учреждения к месту занятий внеурочной деятельностью в МАОУ ДО «Эколого-биологический центр».

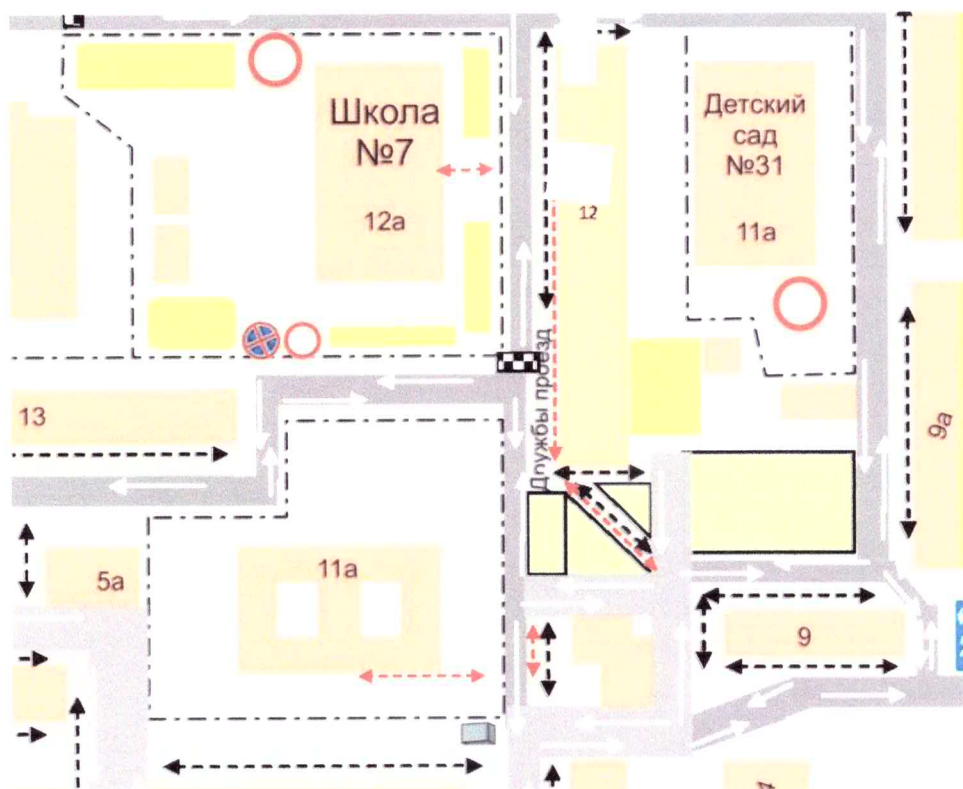
Схема обязательна для использования преподавательским составом при инструктаже обучающихся, являющихся участниками организованных групп, и обязательна к использованию во время движения организованных групп обучающихся от МБОУ СОШ № 7 к месту занятий внеурочной деятельности и обратно.

При инструктаже организованных групп особое внимание обратить на соблюдение правил передвижения с использованием атрибутов (флажки, фонари), обозначающих передвижение пешеходов и обязательность выполнения команд руководителя группы для обучающихся.

Анализируя план-схему необходимо обратить особое внимание на соблюдение мер предосторожности, связанных с непосредственной близостью проезжей части от входа в школу, а также стихийно возникающей несанкционированной парковкой автомобилей на тротуарах в непосредственной близости от входа в школу во время, до и после занятий.

Использование данной схемы обязательно для проведения инструктажа с обучающимися и персоналом с целью обеспечения безопасности при движении в непосредственной близости от образовательного учреждения.

**2. План-схема организации дорожного движения в непосредственной близости от МБОУ СОШ №7 с размещением соответствующих технических средств организации дорожного движения, маршрутов движения обучающихся и расположения парковочных мест.**



**Пояснительная записка  
к плану-схеме пути движения транспортных средств по территории  
МБОУ СОШ № 7 к местам разгрузки/погрузки и рекомендуемые  
безопасные пути передвижения обучающихся и персонала**

На схеме указана примерная траектория движения транспортных средств на территории МБОУ СОШ № 7. прибывающих для подвоза продуктов в столовук 10 тходов, в том числе места погрузки / разгрузки, а также во время прибытия автотранспорта с иными целями на территорию школы и безопасный маршрут движения обучающихся во время их прибытия.

Схема предназначена для инструктажа обучающихся и персонала МБОУ СОШ № 7.

При инструктаже обучающихся преподавательскому составу особое внимание обратить на необходимость воздержаться от пересечения пути движения автотранспорта во время его передвижения по территории, особенно при передвижении обучающихся на спортивную площадку. Движение обучающихся осуществлять строго по маршруту указанному на схеме. Таковую же схему движения обучающихся на спортивную площадку соблюдать и при отсутствии автотранспорта на территории образовательного учреждения.

**3. План-схема пути движения транспортных средств по территории МБОУ СОШ № 7 к местам разгрузки/погрузки и рекомендуемые безопасные пути передвижения обучающихся и персонала**



-----> Маршрут движения автотранспорта

-----> Маршрут движения обучающихся

**II. Информация об обеспечении безопасности перевозок детей (обучающихся, воспитанников) специальным транспортным средством (автобусом).**

### **Пояснительная записка**

Специальное транспортное средство (автобус) для перевозок детей (обучающихся, воспитанников) на балансе МБОУ СОШ № 7 не состоит. Подвоз детей (обучающихся, воспитанников) специальным транспортным средством (автобусом) к образовательному учреждению не производится.

**План-схема пути движения транспортных средств и детей (обучающихся, воспитанников) при проведении дорожных ремонтно-строительных работ вблизи образовательного учреждения.**

**Пояснительная записка**

Место производства дорожных ремонтно-строительных работ, его обустройство дорожными знаками и ограждениями, иными техническими средствами организации дорожного движения, а также безопасный маршрут движения детей (обучающихся, воспитанников) к образовательному учреждению согласовывается с отделением ОДД ОГИБДД УМВД России по г. Сургуту дополнительно.